

Navodilo za tridimenzionalni odtis, ki dokazuje vašo udeležbo na celotni poti skozi Zalo:

- Poleg zgibanke ste prejeli svinčnik, ki vam bo služil za barvanje 3D žigov, pritrjenih na šestih animacijskih tablah, po poti skozi Zalo.

- Zgibanko natančno položite na mesto na tabli, kjer je 3D žig.

- Pazite, da boste barvali pravo številko. Številke žigov so enake zaporednim številkam tabel.

- Ko boste prehodili celotno pot, se vam bo v spodnjih okvirčkih pojavila sestavljena slika. Kaj je slikovno geslo naše poti? _____

Namigi:

- Posebna značilnost Zale je precejšnja vodnatost, zato priporočamo udobno pohodniško obutev in obleko ter dodatno oblačilo, saj je v mogočnih gozdovih še poleti prijetno hladno.

- Pot ni zahtevna in je primerna tudi za družine s šolskimi otroki.

- Z manjšimi otroki priporočamo sprehod po Medvedkovi poti.

Kako pridete do nas:

Izhodiščna točka in več informacij o poti vam je na voljo, če s pametnim telefonom preberete spodnji dve kodi.

Zemljevid




Spletna stran



Kontakt:

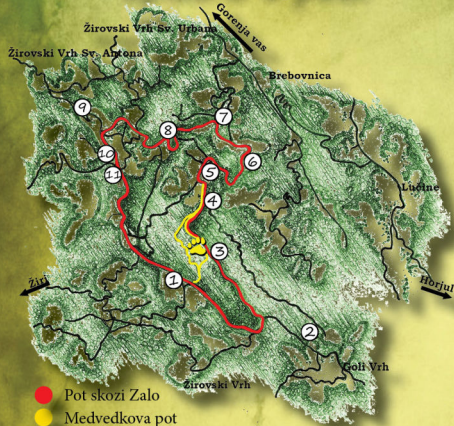
Lucija Kavčič, 031693731,
lucija@tdzirovskivrh.si,
www.tdzirovskivrh.si



O lepotah gozda Zale je pisal že pisatelj Ivan Tavčar, v knjigi V Zali. Mnogim je še bolj poznan film posnet po tej knjigi z naslovom "Ljubezen nam je vsem v pogubo". Zgodbo lahko doživite na tematski poti, katero je za vas oblikovalo TD Žirovski Vrh.

Se sprašujete kaj vse bi v ta gozd privabilo vas? Zagotovo lepa narava, razgledi, animacijske točke, kjer se lahko brezskrbno igrate in hkrati spoznavate gozd, dobra kulinarika in šaljivi domačini, ki vas v igranih zgodbah popeljejo več sto let v preteklost.

Splošno o poti:



- Pot je označena z rumeno zelenimi markacijami in vas krožno popelje na nadmorski višini med 900 in 630 m.

- Dolžina poti: 11 km

- Trajanje hoje: med 3 in 4 ure.

Pot k medvedki:

Za tiste, ki bi želeli prehoditi krajšo pot, primerno predvsem za otroke, priporočamo, da sledite rumenim medvedovim šapam. Popeljejo vas na 3.5 km dolgo tematsko pot.

Na poti je 7 tematskih iger povezanih z gozdno pedagogiko in čutnim zaznavanjem. Pot je primerna za družine ter različne otroške skupine. Najbolj atraktivna na poti pa je zagotovo 3.5 m visoka, mahovita medvedka Štefka. Ob njej je vpisna knjiga, kjer bomo veseli vašega vpisa, mnenja, pohvale.

Možni izhodišči za Medvedkovo pot sta dve: Kmetija pr' Bukovc ali Mrakov grič.

Potek poti:


Med potjo bodite pozorni na šest animacijskih tabel. Te vas bodo seznanjale z vsebino poti in vas animirale.

Od domačije pr' Bukovc (1) se odpravite po asfaltirani panoramski cesti, v smeri Golega Vrha (2). Čez 1,5 km, pri smerokazu, krenete levo v gozd in se odpravite v osrčje Zale. Pot se nadaljuje mimo najvišje točke Zale – 899 m nadmorske višine, velikanskih mravljišč (3), do čudovite gozdne jase, namenjeni igri in počitku. Nato se spustite po klancu navzdol in pred vami se pojavi mahovita medvedka Štefka. Vesela bo, če se boste z njo fotografirali. Desno od nje pa teče potoček, kjer si natočite sveže pitne vode in se osvežite. Pot nadaljujete do Marijinega znamenja v Zali, kjer naj bi nekoč medved nekoga raztrgal. Po makadamski cesti, preko Mrakovega griča (4), nadaljujete pot do domačije pri Mraku (5), kjer si je Amandus celil rane, ko ga je v Zali napadel medved. Na tej kmetiji si je možno ogledati še več zanimivosti, vendar po predhodni najavi. Sledi spust do domačije pr' Šimc (6) in od tam naprej do Grobeža, mimo Omejške (7) skozi Pihovc - majhen gozdiček, do Mlina, kjer vas s pripovedmi razveselita šaljiva domačina. (8) Od tu naprej se vzpenjate do Sivca, pod domačijo Javorč. V bližini je tudi lovška koč (9). Po grebenu Žirovskega vrha, kjer je pot markirana po vrhu hriba, vas čaka le še ravninska pot, z lepim razgledom (10). Možnost hoje je tudi po asfaltirani cesti, tik ob markirani, v neposredni bližini bunkerjev Rupnikove linije (11). Kot bi mignil, boste pot zaokrožili pri Bukovcu.

Ob predhodno dogovorjenem terminu za vas pripravimo:

- Igrane animacije,
- družabne igre,
- športni dan ali kulturni dan in še mnogo drugega.
- Po želji poskrbimo za prigrizke na poti ali drugo gostinsko ponudbo.

Zanimivosti na poti:

- 1 Kmetija pr' Bukovc – sušenje sadja, domače mleko in žganje, peka kruha in peciva, možnost prigrizkov in pogostitev v večnamenskem prostoru
- 2 Utrdba Rupnikove linije na Golem vrhu – ogledi vsako 1. soboto v mesecu ali po dogovoru
- 3 Velikanska mravljišča na vrhu Zale  Medvedka Štefka
- 4 Razgledna točka – Mrakov grič
- 5 Kmetija pr' Mrak – razstava rezbarij, čebelarstvo, ohranjanje dediščine podeželja
- 6 Kmetija pr' Šimc – tipična arhitektura kmečke hiše iz konca 19. stoletja
- 7 Kmetija pr' Omejške – sedež TD Žirovski Vrh in info točka s prospekti
- 8 Kmetija v Maln – star mlin, možnost ogleda igranih prizorov ali prikazov del Potok Zala - slikovita struga potoka z izvirom v gozdu Zala, po katerem nosi tudi ime
- 9 Lovska koč – odprta ob vikendih ali po dogovoru
- 10 Razgledna točka – Selakov grič
- 11 Bunkerji Rupnikove linije - posejani po hrbtu Žirovskega Vrha

