

POHODNI KROG OBČINE GORENJA VAS - POLJANE

Dežela pod Blegošem je zaradi svežega zraka, čudovitega razgleda, urejenih in dobro označenih poti ter pristnih domačih dobrot pravi raj za pohodnike. Pohodni krogi Občine Gorenja vas - Poljane poteka približno po mejah naše občine in išče najlepše, najatraktivnejše točke in točke z najlepšim razgledom, kjer se pohodnik lahko ustavi, razgleda, spočije in okrepa.

Celotna pot je dolga in ponekud dalj naporna, zato je treba pri izbiri ture upoštevati splošno kondicijo in vremenske razmere. Dolga je več kot **85 km** in ima več kot **5.000 višinskih metrov vzponov in spustov**. S seboj zato vedno vzemite primerno opremo: čevlje, nahrbtnik z dodatnimi oblaci, pijačo, hrano, kremo za sončenje ...

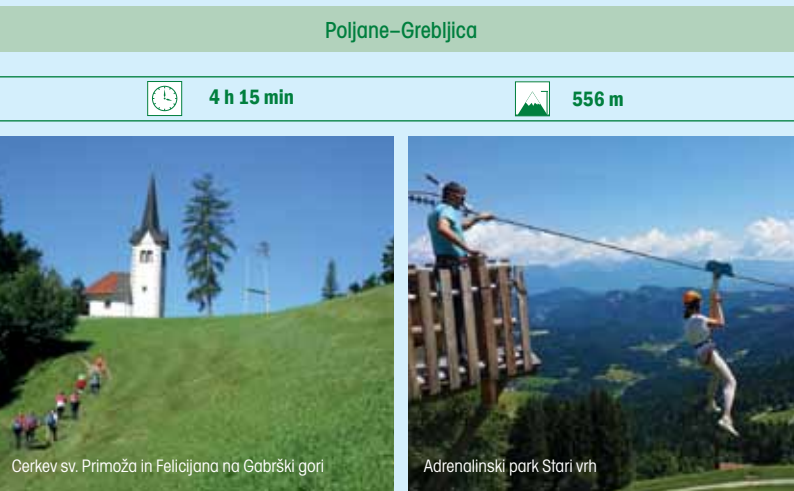
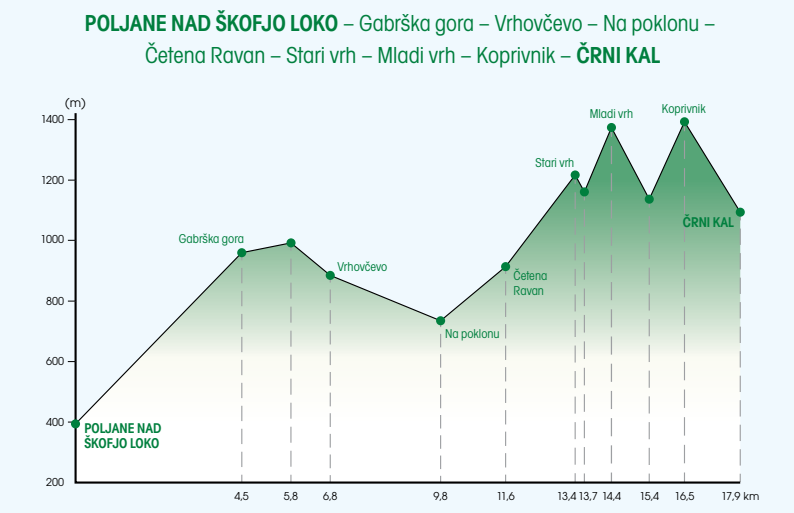
Zaradi lažje predstave smo turo razdelili na več etap, kjer vam bomo na kratko predstavili tudi turistično ponuoba ob poti. Izpostavljene so znamenitosti, posebnosti, ponuoba domačih dobrot, prenočišča, razgledišča in druge zanimivosti ob poti. Kontrolne kartončke prejmete v **gostilni Jager v Gorenji vasi** (tel.: +386 41 948 705), kjer je tudi **zadnja kontrolna točka**. Po zbiru vseh žigov prejmete tudi nagrado.

Na poti vam želimo obilo užitek in nepozabnih doživetj.

OPOMBA: Večina poti poteka po že označenih planinskih (PP) ali drugih poteh. Kjer je pot urejena na novo, sledite markacijam Pohodnega kroga Občine Gorenja vas - Poljane, drugače se držite oznak prej omenjenih poti. **NAMIG:** Če načrtujete večdnevno potepanje, si v zlogib nevedščastim predhodno rezervirajte tudi prenočišče.

OPAZORIL0: Opisane posamezne etape niso krožne poti, tako da vas ne pripeljejo nazaj na izhodišče.

PRIPOROČIL0: V poletnih mesecih zaobljeno vreme, zagoni, ker je pot v poletni vročini bolj utrudljiva in neprijetna.



Cerkev sv. Primoža in Feliciano na Gabrški gori

Adrenališki park Stari vrh

V Poljanah nas zemljevid usmeri po asfaltirani cesti 100 m proti Javorjam, za kulturnim domom nas kažipot Gabrška Gora–Lubnik in tabla za občanske pohodni krogi popejeta desno po asfaltirani cesti mimo domačije „Pr Kosmus“ (Poljane 34), **rojstne hiše pisatelja Ivana Tavčarja**. Odpravimo se po asfaltirani cesti mimo zdanje hiše (Poljane 32) in nadaljujemo po traktorski poti v hrib do asfaltirane ceste. Zvijemo desno po cesti, ki pelje v Smolede. Po 100 m nas kažipot ter markacije PP usmerijo levo na stazo levo v hrib. Po vzponu desno v hrib ponovno pridemo na traktorsko pot, nadaljujemo ob desnem robu travnika. Na križišču na-daljšamo levo po traktorski poti do gozda. Od tu je proti severozahodu prelep pogled na Blegoš, Koprivnik in Mladi vrh. Na razcepju zavijemo desno po traktorski poti in nadaljujemo do križišča, kjer stoji lepo obnovljeno znamenje. Nadaljujemo po srednji poti, označeni z markacijami PP, mimo store gozdne kočice do križišča dveh traktorskih poti. Izberemo desno, ožjo pot, ki se po 60 m usmeri strmo levo na ozko gozdno stezo. Prav kmalu pridemo iz gozda na travnik, kjer se nenakot „prikože“ **romanska cerkev sv. Primoža in Feliciano na Gabrški gori** (830 m). V cerkvi iz 13. stoletja je glavni oltar iz leta 1911 (delo Valentina Šubic). Od cerkve nas traktorska pot vodi v gozd. Po 50 m zavijemo desno na stezo, ki nas pripelje na asfaltirano cesto. Na prelazu so ob cesti postavljeni veliki križ, kovačski s kažipotom in klopa za pohodnike. Pot nadaljujemo desno – 300 m po asfaltirani cesti do **kmečkega turizma „Pr Pešarju“**, Gabrška Gora 6, kjer obimo tudi **Žig KT 1**. Od „Pešarja“ vrhvi 100 m nadaljujemo naravnost po travniki poti, zavijemo levo po grebenu na vrh travnika do gozdne steze. Zvijemo desno in po označeni poti pridemo do **Križevnih vrh** (945 m), od tam po se spustimo na drugo strano mimo zapornice na „Vrhovčevco“ (na vojaško cesto). Desno pot pelje na Lubnik, tabla občinskega pohodnega kroga pa nas usmeri levo in pot nadaljujemo približno 3 km po markirani PP (vojaški cesti), kjer pridemo do križišča s kažipotom. Kažipot in tabla pohodnega kroga nas usmerita naravnost po široki makadamski cesti do križišča dveh asfaltiranih cest in kapelice – Na poklonu. Tabla pohodne občinske poti in markacije GvP nas usmerijo na stazo strmo v hrib. Po 10–15minutih hoji skozi gozd pridemo do znamenja in na označeno Valentinovo pot, zavijemo levo po njem, pridemo do travnika in se desno ob njem strmo povzpemo do traktorske poti. Nadaljujemo skozi gozd do **Celene Ravni** mimo turističnih kmetij. Od tam gremo desno po asfaltirani cesti za Stari vrh (Grebiljca), zavijemo levo mimo **cerkve sv. Briljica** z baročnim oltarjem iz 17. stoletja. Po 50 m nadaljujemo desno – strmo v breg po označeni letalski poti, ki nas vodi do gozdne ceste. Nadaljujemo desno po gozdni cesti, ki nas pripelje do Grebiljca – prirodnihera prostora ob Dnevni ogledjari, ki se odvijajo prvi vikendi v avgustu, ter **družinskega adrenališkega parka Stari vrh**.

NAMIG ZA PRENOČIŠČE, OKREPČILO IN DODATNE INFORMACIJE
<i>KMETIJA PRI PEŠARJU</i> , Darja Mrak, Gabrška Gora 6, Škofja Loka, tel.: +386 31 675 451
<i>GOSTILNA IN PRENOČIŠČA BLEGOŠ</i> , Javorja 5, Poljane, tel.: +386 4 518 91 00, +386 40 190 701
<i>TURISTIČNA KMETIJA PODMLAČAN</i> , Jarče brdo 2, Selca, tel.: +386 4 518 80 01, +386 31 615 721
<i>TURIZEM NA KMETIJA ZGAJINAR</i> , Zapravca 3, Poljane, tel.: +386 4 518 80 32, +386 51 663 232
<i>TURISTIČNA KMETIJA OZBEJ</i> , Četena Ravan 6, Poljane, tel.: +386 4 518 90 40, +386 41 350 283
<i>TURISTIČNA KMETIJA TAVČAR</i> , Četena Ravan 2, Poljane, tel.: +386 4 518 80 24
<i>TURISTIČNA KMETIJA DAVČEN</i> , Četena Ravan 7, Poljane, tel.: +386 4 518 80 08
<i>APARTIMAJI GORNIK</i> , Četena Ravan 3, Poljane, tel.: +386 31 334 910, +386 40 727 717
<i>PRI LENART</i> , Podvrh 1, Poljane, tel.: +386 41 650 321
<i>GOSTIŠČE IN PENZION STARI VRH</i> , Zapravca 5, Poljane, tel.: +386 4 518 90 07, +386 41 682 082
<i>GOSTILNA IN PICERIJA GRAPA</i> , Sveti Lenart 52, Selca, tel.: +386 59 979 982
<i>ADRENALNIŠKI DRUŽINSKI PARK STARI VRH</i> , Zapravca 5, Poljane, tel.: +386 31 554 898
<i>PRI AZBETU DOLNA</i> , Dolančnice 2, Poljane, tel.: +386 59 955 081, +386 41 685 948
<i>KMETIJA ODRPTH TRDI ANDREJON</i> , Gorenja Želina 11, tel.: +386 51 389 108

NAMIG ZA PRENOČIŠČE, OKREPČILO IN DODATNE INFORMACIJE
<i>KMETIJA PRI PEŠARJU</i> , Darja Mrak, Gabrška Gora 6, Škofja Loka, tel.: +386 31 675 451
<i>GOSTILNA IN PRENOČIŠČA BLEGOŠ</i> , Javorja 5, Poljane, tel.: +386 4 518 91 00, +386 40 190 701
<i>TURIZEM NA KMETIJA ZGAJINAR</i> , Zapravca 3, Poljane, tel.: +386 4 518 80 32, +386 51 663 232
<i>TURISTIČNA KMETIJA OZBEJ</i> , Četena Ravan 6, Poljane, tel.: +386 4 518 90 40, +386 41 350 283
<i>TURISTIČNA KMETIJA TAVČAR</i> , Četena Ravan 2, Poljane, tel.: +386 4 518 80 24
<i>TURISTIČNA KMETIJA DAVČEN</i> , Četena Ravan 7, Poljane, tel.: +386 4 518 80 08
<i>APARTIMAJI GORNIK</i> , Četena Ravan 3, Poljane, tel.: +386 31 334 910, +386 40 727 717
<i>PRI LENART</i> , Podvrh 1, Poljane, tel.: +386 41 650 321
<i>GOSTIŠČE IN PENZION STARI VRH</i> , Zapravca 5, Poljane, tel.: +386 4 518 90 07, +386 41 682 082
<i>GOSTILNA IN PICERIJA GRAPA</i> , Sveti Lenart 52, Selca, tel.: +386 59 979 982
<i>ADRENALNIŠKI DRUŽINSKI PARK STARI VRH</i> , Zapravca 5, Poljane, tel.: +386 31 554 898
<i>PRI AZBETU DOLNA</i> , Dolančnice 2, Poljane, tel.: +386 59 955 081, +386 41 685 948
<i>KMETIJA ODRPTH TRDI ANDREJON</i> , Gorenja Želina 11, tel.: +386 51 389 108



Strmožebci Stari vrh

Razgled s Starega vrha

do kočice na Starem vrhu. Tabla občanske pohodne poti nas nekuje na sredi poti med Grebiljco in kočico na Starem vrhu usmeri levo na travnisko pot, sledimo markacijam PP po traktorski poti skozi gozd in se tik pod vrhom po travniku strmo vzpomo do brunarice, ki jo obidemo po desni strani. Sledimo stezi, ki vodi večinoma po grebenu, dokler nas ne pripelje do razgledne točke na **Starem vrhu** v klopi, vpisno knjigo in **Žig KT 2**. Od tu se odpre lep razgled na **Poljansko dolino**, ki je kasneje s poti ne vidimo več.

Z razgledišča se pot strmo spušta do sedla med **Starem in Mladim vrhom** ter se od tu enako strmo vzpne večinoma po robu pobočja in širokem grebenu **Mladega vrha**. Malo nad sedlom prečkamo traktorsko pot in nadaljujemo s strmim vzponom. Na vrhu so klopa, vpisna knjiga in **Žig KT 3**. Razgled je zaradi drevoja precej omejen, delno odprt je le proti delu **Selške doline**.

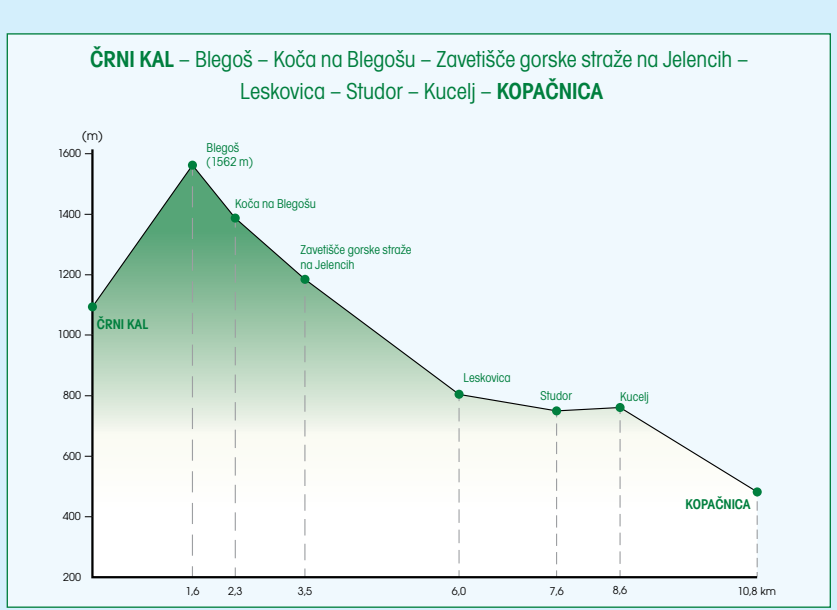
Mladi vrh–Črni kal			
	2 h 15 min		272 m

Z **Mladega vrha** skozi strljen smrekov gozd sledimo markacijam PP. Spustimo se navzdol po pešpoti do traktorske poti. Tu nas kmalu pripelje do večje jase, na robu katere stojijo usmerjalne table proti Koprivniku in nazaj za Mladi vrh. Pot preči omejeno jaso, na robu katere je tudi večja ozarčica. Sledimo oznakam navzdol, ki nas kmalu pripeljejo na utrjeno gozdno (vojaško) cesto. Cesti sledimo naravnost (levo navzdol vodi proti Želini, možnost sestopu). Po nekaj minutah hoje nas pripelje do razcepa, kjer nas v bukev močno vrasčena tabla usmerja proti Koprivniku. Tu zapustimo utrjeno vojaško cesto in nadaljujemo po traktorski poti strmo navzgor proti vrhu Koprivnika. Sredi strmine nas markacije PP usmerijo levo na pohodno pot, pod vrhom na pridemo na distilno in kaj kmalu pred sabo zagledamo detno poročbeno hišo s kapoami. Na vrhu **Koprivnika** najdemo tudi vpisno skrinjico in **Žig KT 4**. Od tu je lep razgled na **Gorenjsko** in del **Poljanske doline**, na zahodni strani pa se nam mogočno razkazuje **Blegoš**.



Pot nadaljujemo naprej po markirani PP čez razšišče borovnic, nato se rahlo spustimo po zahodnem sljemu. Čoka nas še vzpon na vrh **Markova**. Po planinski poti se naprej spuščamo skozi bukev in nato smrekov gozd. Po strmeh pobočju kmalu pridemo na **Črni kal** – preval, prek katerega je že v preteklosti vodila pot iz Poljanske v Selško dolino.


Na Črni kal pripelje več cest: iz Škofje Loke (Podpuljca) – nekdanja vojaška, zdaj blegoška cesta (23 km), s Hotavčev skalo (17 km), iz Poljan skozi Javorje in Gorenjo Želino (12 km) ter iz Zalega Loga (Davski most) skozi Potok (10 km).



Črni kal–Blegoš–Koča na Blegošu–Parkirišče Murve			
	2 h 15 min		220 m

Na Blegoš se lahko z istega izhodišča (Črni kal) povzpemo po treh poteh: Črni kal–Blegoš (direktna pot, čas hoje 1 h 15 min), Črni kal–Blegoš (po cesti mimo kočice, čas hoje 1 h 30 min) in Črni kal–Prva ravan–Blegoš (čas hoje 1 h 30 min), opisano je direktno pot.

S parkirišča se usmerimo na cesti, ob kateri je znak z napisom »Od tu naprej hodimo peš«. Pri omenjenem napisu nas oznake za Blegoš in tabla pohodnega kroga usmerijo desno na široko pešpot, ki že po nekaj metrih prečka gozdno cesto, ki pelje proti Koči na Blegošu. Po uhajeni stezi se začnemo strmo vzpenjati preko gozda, skozi katerega pridemo do poročbenega severozahodnega grebena Blegoša. Po njem se vzpomo do stregga vojaškega bunkerja, nad katerim je razgledna točka, od koder se odpre lep razgled na bližnji **Kaltovec**. Strmina popusti, pot pa nas po 5 minutah hoje pripelje iz gozda na nizozadno sedlišče med **Špikom** (1.538 m) na lev in **Blegošem** na desni. Zvijemo rahlo v desno in po nekaj nadaljnjih korakih hoje pridemo na razgledan vršni greben. Stele še je kratak sprehod mimo starih vojaških rovov do **vha Blegoš**, kjer se nahaja **Žig KT 5**. Vrh je zelo lepo razgleden in od tuka lahko vidimo celotno pohodno pot.

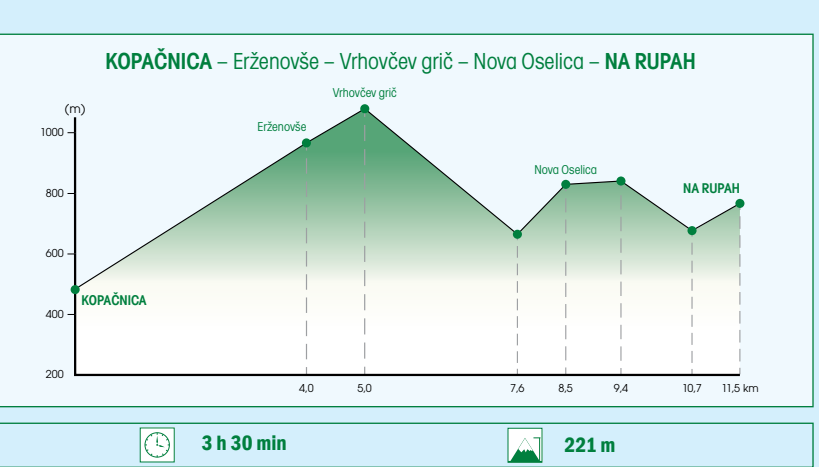


Nadaljujemo po grebenu navzdol, ob sestopu uživamo ob pogledu desno na greben Ratilovca, pred sabo pa na **Črni vrh in Porezen**. Po nekaj minutah hoje pridemo do bunkerjev in zagledamo Kočo na Blegošu. Po strmini je pri spustu v začetku potrdene previden korak, niže po pridemo do pobočja, kjer nas po lepem razglednem travniku pot pripelje do kočice. Ko pridemo mimo lesene pesce ograje ob koči, sledimo široki makadamski poti navzdol. Po nekaj minutah hoje pridemo do razpoja na parkirišču Murve.

NAMIG ZA PRENOČIŠČE, OKREPČILO IN DODATNE INFORMACIJE			
<i>KOČA NA BLEGOŠU</i> , Leskovicava 32, Gorenja vas, tel.: +386 51 614 587			
Parkirišče Murve–Zavešišče gorske straže na Jelencih–Ograde–Leskovicava			
	1 h 30 min		522 m
S parkirišča na Murvah gremo levo navzdol, kamor nas usmerjata tudi smerokaz Jelenci in oznaka pohodnega kroga. Po 15 minutnih hoji skozi strmekov gozd prečkamo več gozdnih vili in pridemo do Zavešišča gorske straže na Jelencih ter do Žiga KT 6 , ki stoji na manjši jasi. Pot nadaljujemo navzdol po označeni planinski poti, čez manjše stopnice, ki nas pripeljejo do gozdne ceste, katero prečimo. Po strmšjem spustu pridemo do hudomušnega potoka, ga prečimo in po markirani poti nadaljujemo do „ Ogradov “, kjer je Žig KT 7 . Po približno 15 minutah hoje po utrjeni gozdni cesti pridemo iz gozda, kjer opazimo prve hiše vasi Leskovicava ter cerkev sv. Urha, kjer je tudi parkirišče.			
NAMIG ZA PRENOČIŠČE, OKREPČILO IN DODATNE INFORMACIJE			
<i>ZAVETIŠČE GORSKE STRAŽE NA JELENCIH</i> , tel.: +386 31 364 859, +386 41 541 997 (koča)			
<i>APARTIMAJI ZA GRAP0</i> , Laze 1, Gorenja vas, tel.: +386 41 378 452, +386 41 380 328			
<i>GOSTILNA MEIKA</i> , Studor 12, Gorenja vas, tel.: +386 4 518 13 64, +386 31 859 696			

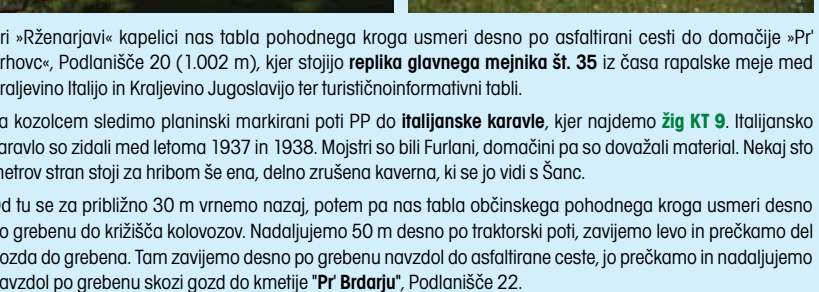


Z vrha se usmerimo tokrat po desni bolj uhajeni markirani stezi. Po približno 100 m pridemo iz goščave na strme travnike, kjer se odpre pogled proti **Poreznu**, **Ermanovcu** in **Siljki** na eni strani ter **Blegošu** na drugi. Sledimo dobro uhajeni stezi čez travnate Makovice mimo brunarice do gozda. Od tu se pot strmo spušta proti dolini Kopačnice, kjer prečkamo glavno cesto in nadaljujemo pot čez most in mimo kmetije „Pr Kožuh“, Kopačnica 5. Približno 500 m v smeri proti Hotavjam „**Pri Topiljarju**“, izvira zdravilno **termalno vodo**, ki jo omejnja že Loški urban iz 17. stoletja.



KOPAČNICA – Erzenovčevc – Vrhovčev grič – Nova Oselica – NA RUPAH			
	3 h 30 min		221 m

V **Kopačnici** nas smerne tabele usmerijo čez most proti **Ermanovcu**, kjer nas asfaltirana cesta najprej popelje med hišami, nato pa se spremeni v makadam. Pot nadaljujemo po markirani rahlji vzpenjačiji se PP in po toku Podkovašičev v Bočvarinov gradi, ki v doložnih delih potnike in se spet prikaže. Ob črni skalni steni zavijemo levo in strma traktorska pot nas pripelje na „Skledišče“. Naprej vodi makadamska cesta mimo kmetije „V Rženozi“, Podjelovo Brdo 28, in do „Rženožarjev“ kapelice na slnemu hribu. Levo se nahaja **Planinska koča na Ermanovcu** (968 m) z žiggi SPP, LPP in kolearskega kroga. Na tem mestu v maju poteka prireditelj Škrat na Ermanovcu, septembra pa srečanje harmonikovcev in citrarjev ter razstava gob. Nad kočjo je hrib Stri (1.005 m), pod kočjo pa **kmetija „Žunar“** z domačimi meslinami. Pravi vrh Ermanovca (1.026 m) se nahaja 25 minut stran v smeri proti Trebjuj. Ob „Škrbinovi“ kapelici pa lahko občudujemo star zvon iz **cerkve sv. Pavla v Stari Oselici** in najti za srečo tudi pozvonimo.




Pri »Rženožarjev« kapelici nas tabla pohodnega kroga usmeri desno po asfaltirani cesti do domačije »Pr Vrhovc«, Podanišče 20 (1.002 m), kjer stoji **replika glavnega mejnika št. 35** iz časa ropalske meje med Kraljevino Italijo in Kraljevino Jugoslavije ter turistično-informativni tabl.

Za kozolcem sledimo planinski markirani poti do **Italijanske karavle**, kjer najdemo **Žig KT 9**. Italijanski karavlo so zidali med letoma 1937 in 1938. Majstni so bili Furiani, domačini pa so dovoljali material. Nekaj sto metrov stran stoji za hribom še ena, delno zrušena kaverina, ki je vidi s Šanc.

Od tu se za približno 30 m vremen nazaj, potem pa na tabla občinskega pohodnega kroga usmeri desno po grebenu do križišča kolovozov. Nadaljujemo 500 m desno po traktorski poti, zavijemo levo in prečkamo dal gozd do grebena. Tam zavijemo desno po grebenu navzdol do asfaltirane ceste, jo prečkamo in nadaljujemo navzdol po grebenu skozi gozd do kmetije **„Pr Brdarju“**, Podanišče 22.

Na obnovljeni „Brdarjev“ hiši so vzdani majniki, 60 cm visoki vmesni mejniki, kjer se lepa vidita črta iz (Luga-slavojci) in I (Italijo). Tudi drugi krajin ob nekdanji ravnarici meji so si pri obnovi hiš in gospodarških postelji po vojni pomagali z mejniki in jih uporabili kot gradbeni material namesto obloajnih kamnov. Ob desni strani „Brdarjev“ hiše sledimo kolovozu navzdol do vzhajajo travnika in jo levo prečkamo nad kmetljo „Na Lovki“. Po strmlem kolovozu se spustimo mimo kmetije „Pr Podčrtarju“, Podjelovo Brdo 19. Sedanji lastnik je iz gozdničja pod „Brdarjem“ prenesel vmesni mejnik št. 35/XXXVI in ga postavil ob cesti pod hišo. Po prvi svetovni vojni, v času ropalske meje, so imeli „Pr Podčrtarj“ trgovino in gostilno.



Po 400 m asfaltirane ceste nas tabla pohodnega kroga usmeri levo v gozd na markirano pot. Traktorska pot nas pripelje do vzhajva v „Maharjevovo grapo“. Po cesti ob poloku pridemo do regionalne ceste Šo-vodenj–Cerkno, zavijemo desno čez most in jo prečkamo. Levo pred ovinkom nas tabla križevnega poti in tabla pohodnega kroga usmerijo v strm klanc na vijuvskego slozu na križevnem potu. Po 20 minutnih hoje smo pri **cerkvi sv. Janeza Nepomuka v Novi Oselici**. V cerkvi so šilpe stranski oltarji, delo kiparja Antona Zajca s Šo-vodenj. Včasih je pred cerkvijo rasel tipov drevedov. V maju pod 200 letnima lipama poteka **pridrevel Janez ž Kleplje**.

V času visoke trave krenemo desno po asfaltirani cesti, drugače pa po grebenu travnika. Prispemo do gozda, kjer stoji obnovljen vmesni mejnik št. 36/1, višje med drevesi pa so še vidni ostanki glavnega mejnika št. 36. Pogled s klope po dolini odkrije še dva prvotna neobnovljena vmesna mejnika. Ob mejnikih poteka **meja med Gorenjsko in Primorsko**.

Na prvem križišču zavijemo levo, po 100 m še enkrat levo, med staro in novo „Pogonovo“ hišo, Cerkljanski vrh 17. Nadaljujemo navzdol po travniki poti po grebenu travnika. Na začetku poti je na levi strani v debelo smerke vrasčen vmesni mejnik št. 36/7. Po gozdu sledimo markirani poti do vzhajajo „Podosojnske grape“. Zvijemo desno in po nekaj deset metrih rahlo prečkamo potok Podosojnska. Levo v pobočni klanc nas označena pot vodi mimo Števinimi različnimi vrstami drevoj, grmojvja in potokih. Ko se gozd odpre, se pogled ustavi na visokodebelnem sadovnjaku „**Ruparske**“ kmetije, Lanšče 7, kjer najdete **Ž**